

S a t z u n g

der Stadt Bad Lauterberg im Harz  
zur Übertragung der Abwasserbeseitigungspflicht

Aufgrund der §§ 6 und 40 der Niedersächsischen Gemeindeordnung (NGO) in der Fassung vom 22.08.1996 (Nieders. GVBl. S. 382) in Verbindung mit § 149 Abs. 4 des Niedersächsischen Wassergesetzes (NWG) in der Fassung vom 25.03.1998 (Nieders. GVBl. S. 347) hat der Rat der Stadt Bad Lauterberg im Harz in seiner Sitzung am 16.07.1998 folgende Satzung beschlossen:

§ 1

Abwasserbeseitigungspflicht der Nutzungsberechtigten

- (1) Die Nutzungsberechtigten der in der Anlage zu dieser Satzung genannten Grundstücke haben häusliches Abwasser durch Kleinkläranlagen zu beseitigen.
- (2) Die Abwasserbeseitigungspflicht obliegt mit Ausnahme der Beseitigung des in Kleinkläranlagen anfallenden Schlammes den Nutzungsberechtigten.

§ 2

Gewässereinleitung

Das Abwasser aus den Kleinkläranlagen gemäß § 1 ist den in der Anlage jeweils bezeichneten Gewässern zuzuführen. Hierzu ist beim Landkreis Osterode am Harz als zuständige Wasserbehörde eine Erlaubnis nach § 10 NWG zu beantragen.

§ 3

Ausschluß des Anschluß- und Benutzungszwanges  
an die zentrale öffentliche Abwasseranlage

- (1) Für die Grundstücke, auf denen während der Geltungsdauer dieser Satzung eine Kleinkläranlage nach den allgemein anerkannten Regeln der Abwassertechnik satzungsgemäß errichtet oder wesentlich geändert wurde, darf die Stadt auf die Dauer von 15 Jahren, beginnend vom Tage der Errichtung oder wesentlichen Änderung der Anlage, keinen Anschluß- und Benutzungszwang (§ 8 Nr. 2 NGO) für die Anlage zur zentralen Schmutzwasserbeseitigung der Stadt vorschreiben. Es sei denn, die Erlaubnis nach § 10 NWG zur gesonderten Einleitung des Abwassers ist erloschen.

- (2) Der freiwillige Anschluß von Grundstücken an die Anlage zur zentralen Schmutzwasserbeseitigung der Stadt Bad Lauterberg im Harz ist möglich, soweit die abwassertechnischen Voraussetzungen dies zulassen.

#### § 4

##### Zwangsmittel

- (1) Für den Fall, daß die Vorschriften dieser Satzung nicht befolgt werden oder gegen sie verstoßen wird, kann nach § 70 des Nieders. Verwaltungsvollstreckungsgesetzes (NVwVG) vom 02.06.1982 (Nieders. GVBl. S. 139) in Verbindung mit den §§ 64 bis 70 des Nieders. Gefahrenabwehrgesetzes (NGefAG) vom 13.04.1994 (Nieders. GVBl. S. 173) in der jeweils gültigen Fassung ein Zwangsgeld bis zu 100.000,00 DM angedroht und festgesetzt werden. Dieses Zwangsmittel kann wiederholt werden, bis die festgestellten Mängel beseitigt sind.
- (2) Die zu erzwingende Handlung kann nach vorheriger Androhung im Wege der Ersatzvornahme auf Kosten des Pflichtigen durchgesetzt werden.
- (3) Das Zwangsgeld und die Kosten der Ersatzvornahme werden im Verwaltungszwangsverfahren eingezogen.

#### § 5

##### Ordnungswidrigkeiten

- (1) Ordnungswidrig im Sinne des § 6 Abs. 2 der Nieders. Gemeindeordnung in der jeweils gültigen Fassung handelt, wer vorsätzlich oder fahrlässig entgegen
  1. § 1 das häusliche Abwasser nicht durch eine Kleinkläranlage beseitigt,
  2. § 2 das Abwasser aus der Kleinkläranlage nicht dem zugeordneten Gewässer zuführt.
- (2) Die Ordnungswidrigkeit kann mit einer Geldbuße bis zu 10.000,00 DM geahndet werden.

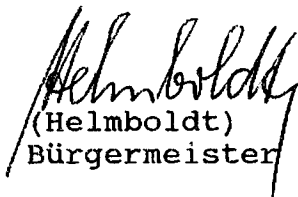
§ 6

Inkrafttreten


Diese Satzung tritt am Tage nach ihrer Veröffentlichung im  
Amtsblatt für den Landkreis Osterode am Harz in Kraft.

Bad Lauterberg im Harz, 16.07.1998

Stadt Bad Lauterberg im Harz

  
(Helmboldt)  
Bürgermeister




  
(Matzenauer)  
Stadtdirektor

Der Landkreis Osterode am Harz hat gemäß § 149 Abs. 5 Niedersächsisches  
Wassergesetz (NWG) mit Verfügung vom 27.08.1998 (Az.: 60.7) der vor-  
stehenden Satzung zugestimmt.

Stadt Bad Lauterberg im Harz, 03.09.1998

Der Stadtdirektor

  
(Matzenauer)

V e r ö f f e n t l i c h t

im Amtsblatt für den Landkreis Osterode am Harz Nr. 30 vom 02.09.1998  
unter Nr. 114 ( Seiten 304 - 308 )

**Anlage zur Satzung der Stadt Bad Lauterberg im Harz**  
**zur Übertragung der Abwasserbeseitigungspflicht**

lfd. Nr.	Grundstück	Lagebezeichnung	Gewässer
1.	Gemarkung Bad Lauterberg, Flur 19, Flurstück 2/3	Zollweg 13	Seitengraben der DB AG, Gemarkung Bad Lauterberg, Flur 19, Flurstück 6/39
2.	Gemarkung Bad Lauterberg, Flur 19, Flurstück 2/4	Zollweg 14	Seitengraben der DB AG, Gemarkung Bad Lauterberg, Flur 19, Flurstück 6/39
3.	Gemarkung Bad Lauterberg, Flur 15, Flurstücke 1, 2, 8/6	Grube Hoher Trost	Krumme Lutter, Gemarkung Bad Lauterberg, Flur 15, Flurstück 70/42
4.	Gemarkung Bad Lauterberg, Flur 25, Flurstück 18	Gaststätte Odertalsperre	Grundwasser
5.	Gemarkung Bad Lauterberg, Flur 12, Flurstück 199/1	Vereinshaus Kleingarten "Aue", Zollweg	Grundwasser
6.	Gemarkung Bad Lauterberg, Flur 13, Flurstücke 292/99, 99/3, 99/4, 99/5, 102/2, 102/3	Hausberg 1	Grundwasser
7.	Gemarkung Bad Lauterberg, Flur 12, Flurstück 77/1	Himmelshöhe 1	Grundwasser
8.	Gemarkung Bartolfelde, Flur 1, Flurstück 144/11	Bereich Butterberg 1 und 2	Grundwasser
9.	Gemarkung Bartolfelde, Flur 1, Flurstück 110/5	Bahnposten 252	Grundwasser
10.	Gemarkung Bartolfelde, Flur 1, Flurstück 110/2	Bahnposten 253	Grundwasser
11.	Gemarkung Osterhagen, Flur 3, Flurstück 506/302	Im Felde 1	Grundwasser
12.	Gemarkung Osterhagen, Flur 4, Flurstück 35/4	Weilroder Weg 12	Grundwasser
13.	Gemarkung Barbis, Flur 2, Flurstück 40	Königshagener Ring 1	Straßenseitengraben Gemarkung Barbis, Flur 2, Flurstück 10
14.	Gemarkung Barbis, Flur 2, Flurstück 29/2	Königshagener Ring 2	Beber Gemarkung Barbis, Flur 2, Flurstück 30

lfd. Nr.	Grundstück	Lagebezeichnung	Gewässer
15.	Gemarkung Barbis, Flur 1, Flurstück 12	Königshagener Ring 3	Beber Gemarkung Barbis, Flur 2, Flurstück 32/1
16.	Gemarkung Barbis, Flur 1, Flurstück 26	Königshagener Ring 4	Beber Gemarkung Barbis, Flur 2, Flurstück 32/1
17.	Gemarkung Barbis, Flur 1, Flurstück 33	Königshagener Ring 5	Feldmarksgraben Gemarkung Barbis, Flur 1, Flurstück 53
18.	Gemarkung Barbis, Flur 13, Flurstück 54/2	Königshagener Ring 6	Beber Gemarkung Barbis, Flur 13, Flurstück 11/1
19.	Gemarkung Barbis, Flur 13, Flurstück 48	Königshagener Ring 7	Beber Gemarkung Barbis, Flur 13, Flurstück 11/1
20.	Gemarkung Barbis, Flur 13, Flurstück 28	Königshagener Ring 8	Beber Gemarkung Barbis, Flur 13, Flurstück 15
21.	Gemarkung Barbis, Flur 12, Flurstück 91	Königshagener Ring 9	Beber Gemarkung Barbis, Flur 13, Flurstück 15
22.	Gemarkung Barbis, Flur 12, Flurstück 23/2	Königshagener Ring 10	Feldmarksgraben Gemarkung Barbis, Flur 12, Flurstück 30
23.	Gemarkung Barbis, Flur 3, Flurstück 37	An der Warte 1	Grundwasser
24.	Gemarkung Barbis, Flur 3, Flurstück 1/2	In der Fulge 1	Straßenseitengraben Gemarkung Barbis Flur 3, Flurstück 1/2
25.	Gemarkung Barbis, Flur 19, Flurstück 1/5	Burgruine Scharzfels	Grundwasser